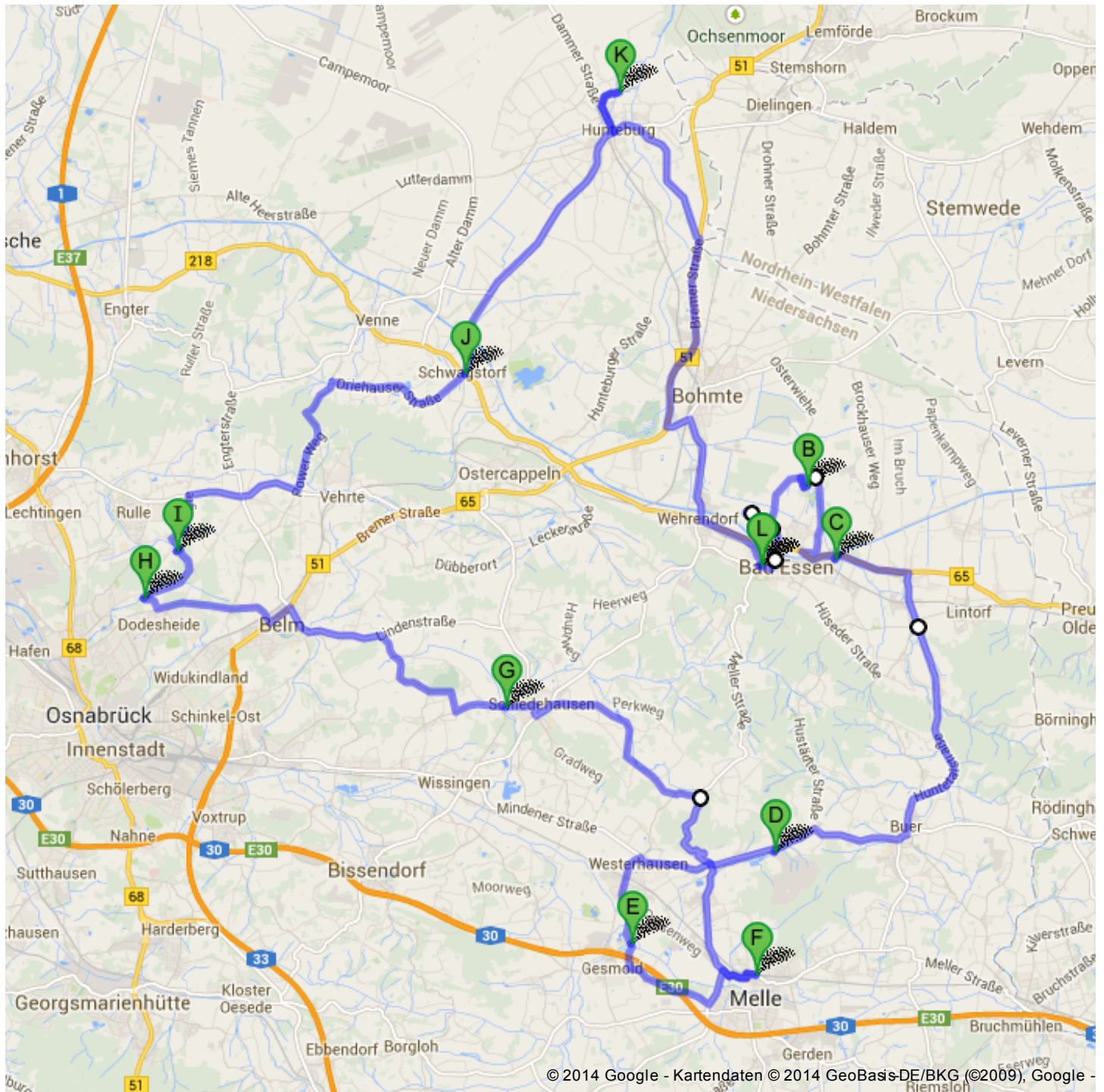















### Route nach Kirchplatz, 49152 Bad Essen

116 km – ca. 2 Stunden 37 Minuten


Schlösser-Tour im Wittlager Land: Start Bad Essen (Kirchplatz), Schloss Hünnefeld, Schloss Ippenburg, Burg Wittlage, Gut Ostenwalde, Schloss Gesmold, Automuseum Melle, Wasserschloss Schelenburg, Kloster Nette, Knollmeyer's Mühle, Schnippenburg, Streithorst und zurück zum Kirchplatz Bad Essen



 Kirchplatz, 49152 Bad Essen

	1. Auf <b>Kirchplatz</b> nach <b>Südosten</b> Richtung <b>Lindenstraße</b> starten	89 m weiter gesamt 89 m
	2. Leicht rechts abbiegen auf <b>Lindenstraße</b>	35 m weiter gesamt 120 m
	3. Nach links abbiegen, um auf <b>Lindenstraße</b> zu bleiben Den Kreisverkehr passieren Ca. 1 Minute	220 m weiter gesamt 350 m
	4. Links abbiegen auf <b>Franz-Martin-Straße</b> Ca. 1 Minute	350 m weiter gesamt 700 m
	5. Weiter auf <b>Hafenstraße</b>	140 m weiter gesamt 850 m
	6. Rechts abbiegen auf <b>Essener Straße</b> Ca. 52 Sekunden	290 m weiter gesamt 1,1 km
	7. Rechts abbiegen auf <b>Osnabrücker Straße/B65</b>	11 m weiter gesamt 1,1 km
	8. 1. Abzweigung links nehmen, um auf <b>Glockenstraße</b> zu wechseln Ca. 1 Minute	600 m weiter gesamt 1,8 km
	9. 3. Abzweigung rechts nehmen, um auf <b>Grundpatt</b> zu wechseln	200 m weiter gesamt 2,0 km
	10. 1. Abzweigung links nehmen, um auf <b>Clamors Allee</b> zu wechseln	62 m weiter gesamt 2,0 km
	11. 1. Abzweigung links nehmen, um auf <b>Clamors Allee</b> zu bleiben Ca. 2 Minuten	800 m weiter gesamt 2,8 km
	12. 1. Abzweigung links nehmen, um auf <b>Clamors Allee</b> zu bleiben	22 m weiter gesamt 2,8 km
	13. Wenden	22 m weiter gesamt 2,9 km
	14. Bei <b>Schloß Hünnefeld</b> rechts abbiegen Ca. 2 Minuten	800 m weiter gesamt 3,6 km
	15. Rechts abbiegen auf <b>Clamors Allee</b>	62 m weiter gesamt 3,7 km
	16. Links abbiegen auf <b>Himmelreich</b> Ca. 3 Minuten	1,8 km weiter gesamt 5,5 km
	17. Rechts abbiegen auf <b>Westerdamm</b>	300 m weiter gesamt 5,8 km
	18. 1. Abzweigung links nehmen, um auf <b>Schloßstraße</b> zu wechseln <b>Für den öffentlichen Durchgang gesperrte Straße</b> Das Ziel befindet sich auf der rechten Seite.	96 m weiter gesamt 5,9 km

Gesamt: **5,9 km** – ca. **14 Minuten**

 **Schloss Ippenburg**  
Schloßstraße 1, 49152 Bad Essen







gesamt 0,0 km

	19. Auf <b>Schloßstraße</b> nach <b>Südwesten</b> Richtung <b>Westerdamm</b> starten <b>Für den öffentlichen Durchgang gesperrte Straße</b>	96 m weiter gesamt 96 m
	20. Rechts abbiegen auf <b>Westerdamm</b>	300 m weiter gesamt 400 m
	21. Bei <b>Am Schaldau</b> rechts abbiegen Ca. 52 Sekunden	500 m weiter gesamt 900 m
	22. Rechts Richtung <b>Falkenburg</b> abbiegen	1,2 km weiter

	Ca. 2 Minuten	gesamt 2,1 km
	23. Geradeaus auf <b>Falkenburg</b> Ca. 1 Minute	1,2 km weiter gesamt 3,3 km
	24. Nach rechts abbiegen, um auf <b>Falkenburg</b> zu bleiben	400 m weiter gesamt 3,7 km
	25. Links abbiegen auf <b>Osnabrücker Straße</b> Ca. 1 Minute	34 m weiter gesamt 3,7 km
	26. Links abbiegen auf <b>Osnabrücker Straße/B65</b> Ca. 1 Minute	1,2 km weiter gesamt 4,9 km
	27. Rechts abbiegen auf <b>Burgstraße</b> Das Ziel befindet sich auf der linken Seite.	190 m weiter gesamt 5,1 km

Gesamt: **5,1 km** – ca. **8 Minuten**

 **Burg Wittlage** gesamt 0,0 km  
Burgstr. 5, 49152 Bad Essen

	28. Auf <b>Burgstraße</b> nach <b>Norden</b> Richtung <b>Osnabrücker Straße/B65</b> starten	190 m weiter gesamt 190 m
	29. 1. Abzweigung rechts nehmen, um auf <b>Osnabrücker Straße/B65</b> zu wechseln Weiter auf B65 Ca. 2 Minuten	2,2 km weiter gesamt 2,4 km
	30. Rechts abbiegen auf <b>Buersche Straße</b> Ca. 6 Minuten	5,1 km weiter gesamt 7,5 km
	31. Weiter auf <b>Huntetalstraße</b> Den Kreisverkehr passieren Ca. 3 Minuten	3,3 km weiter gesamt 10,8 km
	32. Weiter auf <b>Bremer-Tor-Straße</b>	550 m weiter gesamt 11,3 km
	33. Leicht rechts abbiegen auf <b>Kampingring</b>	98 m weiter gesamt 11,4 km
	34. Rechts abbiegen auf <b>Kirchplatz</b>	110 m weiter gesamt 11,6 km
	35. <b>Kirchplatz</b> verläuft leicht nach links und wird zu <b>Osnabrücker Straße</b> Ca. 4 Minuten	4,2 km weiter gesamt 15,8 km
	36. Links abbiegen Ca. 58 Sekunden	120 m weiter gesamt 15,9 km

Gesamt: **15,9 km** – ca. **18 Minuten**

 **Unbekannte Straße** gesamt 0,0 km

	37. Nach <b>Nordosten</b> Richtung <b>Osnabrücker Straße</b> starten	120 m weiter gesamt 120 m
	38. Links abbiegen auf <b>Osnabrücker Straße</b> Ca. 6 Minuten	4,3 km weiter gesamt 4,4 km
	39. Links abbiegen auf <b>Westerhausener Straße</b> Ca. 2 Minuten	1,3 km weiter gesamt 5,7 km
	40. Links abbiegen auf <b>Schloßallee</b> Das Ziel befindet sich auf der linken Seite. Ca. 3 Minuten	1,6 km weiter gesamt 7,3 km

Gesamt: **7,3 km** – ca. **10 Minuten**

 **Schloss Gesmold** gesamt 0,0 km  
49326 Melle

	41. Auf <b>Schloßallee</b> nach <b>Süden</b> starten Ca. 1 Minute	800 m weiter gesamt 800 m
--	--	------------------------------

	42. Links abbiegen auf <b>Gesmolder Straße</b> Ca. 4 Minuten	2,7 km weiter gesamt 3,5 km
	43. Im Kreisverkehr <b>dritte</b> Ausfahrt ( <b>Westumgehung</b> ) nehmen Ca. 2 Minuten	1,2 km weiter gesamt 4,7 km
	44. Rechts abbiegen auf <b>Oldendorfer Straße</b> Ca. 1 Minute	850 m weiter gesamt 5,5 km
	45. Links abbiegen auf <b>Bakumer Straße</b> Ca. 1 Minute	140 m weiter gesamt 5,7 km
	46. Scharf rechts auf <b>Pestelstraße</b> Das Ziel befindet sich auf der linken Seite.	290 m weiter gesamt 5,9 km

Gesamt: **5,9 km** – ca. **9 Minuten**

 **Automuseum Melle**  
Pestelstraße 38-40, 49324 Melle

gesamt 0,0 km

	47. Auf <b>Pestelstraße</b> nach <b>Westen</b> Richtung <b>Auf der Obstwiese</b> starten	290 m weiter gesamt 290 m
	48. Scharf links auf <b>Bakumer Straße</b>	140 m weiter gesamt 450 m
	49. Rechts abbiegen auf <b>Oldendorfer Straße</b> Ca. 2 Minuten	850 m weiter gesamt 1,3 km
	50. 2. Abzweigung rechts nehmen, um auf <b>Oldendorfer Straße</b> zu bleiben Ca. 4 Minuten	3,4 km weiter gesamt 4,7 km
	51. Weiter auf <b>Bad Essener Straße</b> Ca. 4 Minuten	3,2 km weiter gesamt 7,9 km
	52. Links abbiegen auf <b>Holster Straße</b> Ca. 1 Minute	750 m weiter gesamt 8,7 km
	53. Rechts abbiegen auf <b>Schledehauser Straße</b> Ca. 1 Minute	750 m weiter gesamt 9,4 km
	54. Weiter auf <b>Gramberger Straße</b> Ca. 4 Minuten	3,8 km weiter gesamt 13,2 km
	55. Weiter auf <b>Astruper Straße</b> Ca. 58 Sekunden	850 m weiter gesamt 14,1 km
	56. Leicht links abbiegen auf <b>Neue Straße</b> Ca. 2 Minuten	550 m weiter gesamt 14,6 km
	57. Rechts abbiegen auf <b>Bergstraße</b>	300 m weiter gesamt 14,9 km
	58. 2. Abzweigung links nehmen, um auf <b>Große Straße</b> zu wechseln	270 m weiter gesamt 15,2 km
	59. Weiter auf <b>Schledehausener Straße</b> Das Ziel befindet sich auf der rechten Seite. Ca. 51 Sekunden	650 m weiter gesamt 15,9 km

Gesamt: **15,9 km** – ca. **22 Minuten**

 **Krimidinner Wasserschloss Schelenburg**  
Burgweg1, 49143 Schledehausen/ Bissendorf

gesamt 0,0 km

	60. Auf <b>Schledehausener Straße</b> nach <b>Westen</b> Richtung <b>Burgweg</b> starten Ca. 2 Minuten	1,6 km weiter gesamt 1,6 km
	61. Rechts abbiegen auf <b>Kammweg</b> Ca. 2 Minuten	800 m weiter gesamt 2,4 km
	62. Weiter auf <b>Am Golfplatz</b> Ca. 1 Minute	450 m weiter gesamt 2,9 km
	63. Weiter auf <b>Jeggener Straße</b> Ca. 3 Minuten	2,6 km weiter gesamt 5,4 km

	64. Links abbiegen auf <b>Lindenstraße</b> Ca. 5 Minuten	3,2 km weiter gesamt 8,6 km
	65. Links abbiegen auf <b>Bremer Straße/B51/B65</b> Ca. 1 Minute	800 m weiter gesamt 9,4 km
	66. 3. Abzweigung rechts nehmen, um auf <b>Haster Straße</b> zu wechseln Den Kreisverkehr passieren Ca. 3 Minuten	2,0 km weiter gesamt 11,4 km
	67. Weiter auf <b>Vehrter Landstraße</b> Ca. 2 Minuten	1,7 km weiter gesamt 13,0 km
	68. Bei <b>Ickerweg</b> rechts abbiegen	230 m weiter gesamt 13,3 km
	69. Leicht links abbiegen auf <b>Zum Gut Nette</b> Ca. 49 Sekunden	300 m weiter gesamt 13,6 km
	70. <b>Zum Gut Nette</b> verläuft leicht nach rechts und wird zu <b>Östringer Weg</b> Das Ziel befindet sich auf der linken Seite.	46 m weiter gesamt 13,6 km
<b>Gesamt: 13,6 km – ca. 19 Minuten</b>		

 **Mutterhaus-Kloster Nette** gesamt 0,0 km  
Östringer Weg 120, 49090 Osnabrück

	71. Auf <b>Östringer Weg</b> nach <b>Norden</b> Richtung <b>Im Hollen</b> starten Ca. 2 Minuten	1,2 km weiter gesamt 1,2 km
	72. Links abbiegen auf <b>Im Nettetal</b> Ca. 49 Sekunden	450 m weiter gesamt 1,7 km
	73. Weiter auf <b>Nettetal</b> Ca. 2 Minuten	700 m weiter gesamt 2,4 km
	74. Nach links abbiegen, um auf <b>Nettetal</b> zu bleiben Das Ziel befindet sich auf der linken Seite.	74 m weiter gesamt 2,5 km
<b>Gesamt: 2,5 km – ca. 5 Minuten</b>		

 **Knollmeyer's Mühle Restaurant** gesamt 0,0 km  
Nettetal 4, 49134 Wallenhorst

	75. Auf <b>Nettetal</b> nach <b>Nordosten</b> starten	74 m weiter gesamt 74 m
	76. Nach links abbiegen, um auf <b>Nettetal</b> zu bleiben Ca. 1 Minute	400 m weiter gesamt 500 m
	77. Rechts abbiegen auf <b>Anne Wiewellen</b> Ca. 48 Sekunden	500 m weiter gesamt 1,0 km
	78. Links abbiegen auf <b>Stiegte</b> Ca. 2 Minuten	1,1 km weiter gesamt 2,1 km
	79. Rechts abbiegen auf <b>Vehrter Landstraße</b> Ca. 1 Minute	650 m weiter gesamt 2,7 km
	80. Weiter auf <b>Lechtinger Straße</b> Ca. 3 Minuten	2,8 km weiter gesamt 5,5 km
	81. Im Kreisverkehr <b>dritte</b> Ausfahrt ( <b>Power Weg</b> ) nehmen Ca. 3 Minuten	3,0 km weiter gesamt 8,6 km
	82. Weiter auf <b>Borgwedder Straße</b> Ca. 54 Sekunden	1,0 km weiter gesamt 9,5 km
	83. Rechts abbiegen auf <b>Driehauser Straße</b> Ca. 4 Minuten	4,5 km weiter gesamt 14,0 km
	84. Im Kreisverkehr <b>dritte</b> Ausfahrt ( <b>Mühlenstraße</b> ) nehmen Das Ziel befindet sich auf der linken Seite.	69 m weiter gesamt 14,1 km
<b>Gesamt: 14,1 km – ca. 16 Minuten</b>		

**Schnippenburg**

gesamt 0,0 km



Mühlenstraße 1, 49179 Ostercappeln

	85. Auf <b>Mühlenstraße</b> nach <b>Südwesten</b> starten	13 m weiter gesamt 13 m
	86. Im Kreisverkehr <b>erste</b> Ausfahrt ( <b>Schwegerhoffstraße</b> ) nehmen Ca. 3 Minuten	2,6 km weiter gesamt 2,6 km
	87. Geradeaus auf <b>Hunteburger Straße</b> Ca. 2 Minuten	2,9 km weiter gesamt 5,5 km
	88. Weiter auf <b>Schwagstorfer Straße</b> Ca. 2 Minuten	2,7 km weiter gesamt 8,3 km
	89. Weiter auf <b>Hauptstraße</b> Ca. 1 Minute	650 m weiter gesamt 8,9 km
	90. Links abbiegen auf <b>Dammer Straße</b> Ca. 1 Minute	900 m weiter gesamt 9,8 km
	91. Rechts abbiegen auf <b>Grüner Weg</b> Ca. 1 Minute	500 m weiter gesamt 10,3 km
	92. Nach rechts abbiegen, um auf <b>Grüner Weg</b> zu bleiben	140 m weiter gesamt 10,5 km
	93. Weiter auf <b>Streithorstweg</b>	120 m weiter gesamt 10,6 km
<b>Gesamt: 10,6 km – ca. 12 Minuten</b>		gesamt 0,0 km



**Streithorst**  
Deutschland

	94. Auf <b>Streithorstweg</b> nach <b>Westen</b> starten	120 m weiter gesamt 120 m
	95. Weiter auf <b>Grüner Weg</b>	140 m weiter gesamt 250 m
	96. Nach links abbiegen, um auf <b>Grüner Weg</b> zu bleiben Ca. 1 Minute	500 m weiter gesamt 750 m
	97. Links abbiegen auf <b>Dammer Straße</b> Ca. 3 Minuten	900 m weiter gesamt 1,6 km
	98. Links abbiegen auf <b>Hauptstraße</b> Ca. 1 Minute	850 m weiter gesamt 2,5 km
	99. Rechts abbiegen auf <b>Meyerhöfener Straße</b> Ca. 4 Minuten	4,1 km weiter gesamt 6,6 km
	100. Rechts abbiegen auf <b>Bremer Straße/B51</b> Weiter auf B51 Ca. 5 Minuten	5,9 km weiter gesamt 12,5 km
	101. Links abbiegen auf <b>Osnabrücker Straße</b> Ca. 1 Minute	600 m weiter gesamt 13,1 km
	102. Weiter auf <b>Bremer Straße</b>	150 m weiter gesamt 13,3 km
	103. Rechts abbiegen auf <b>Wehrendorfer Straße</b> Ca. 1 Minute	1,2 km weiter gesamt 14,5 km
	104. Weiter auf <b>L85</b> Ca. 2 Minuten	2,0 km weiter gesamt 16,5 km
	105. Links abbiegen auf <b>Osnabrücker Straße/B65</b> Ca. 2 Minuten	1,4 km weiter gesamt 17,9 km
	106. Rechts abbiegen auf <b>Gartenstraße</b> Ca. 1 Minute	850 m weiter gesamt 18,7 km
	107. Rechts abbiegen auf <b>Nikolaistraße</b>	190 m weiter



gesamt 18,9 km



108. **Nikolaistraße** verläuft nach links und wird zu **Kirchplatz**

56 m weiter  
gesamt 19,0 km

Gesamt: **19,0 km** – ca. **23 Minuten**



Kirchplatz, 49152 Bad Essen

Diese Angaben dienen nur zu Planungszwecken. Es ist möglich, dass die Verkehrsverhältnisse aufgrund von Baustellen, Verkehr, Wetter oder anderen Faktoren von den hier dargestellten Vorschlägen abweichen. Sie sollten daher Ihre Reise entsprechend planen und alle Verkehrsschilder oder Hinweise bezüglich Ihrer Route beachten.

Kartendaten © 2014 GeoBasis-DE/BKG (©2009), Google

Die Route stimmt nicht? Bitte suchen Sie Ihre Route auf [maps.google.de](https://maps.google.de) und klicken Sie unten links auf "Problem melden".